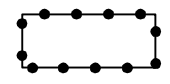





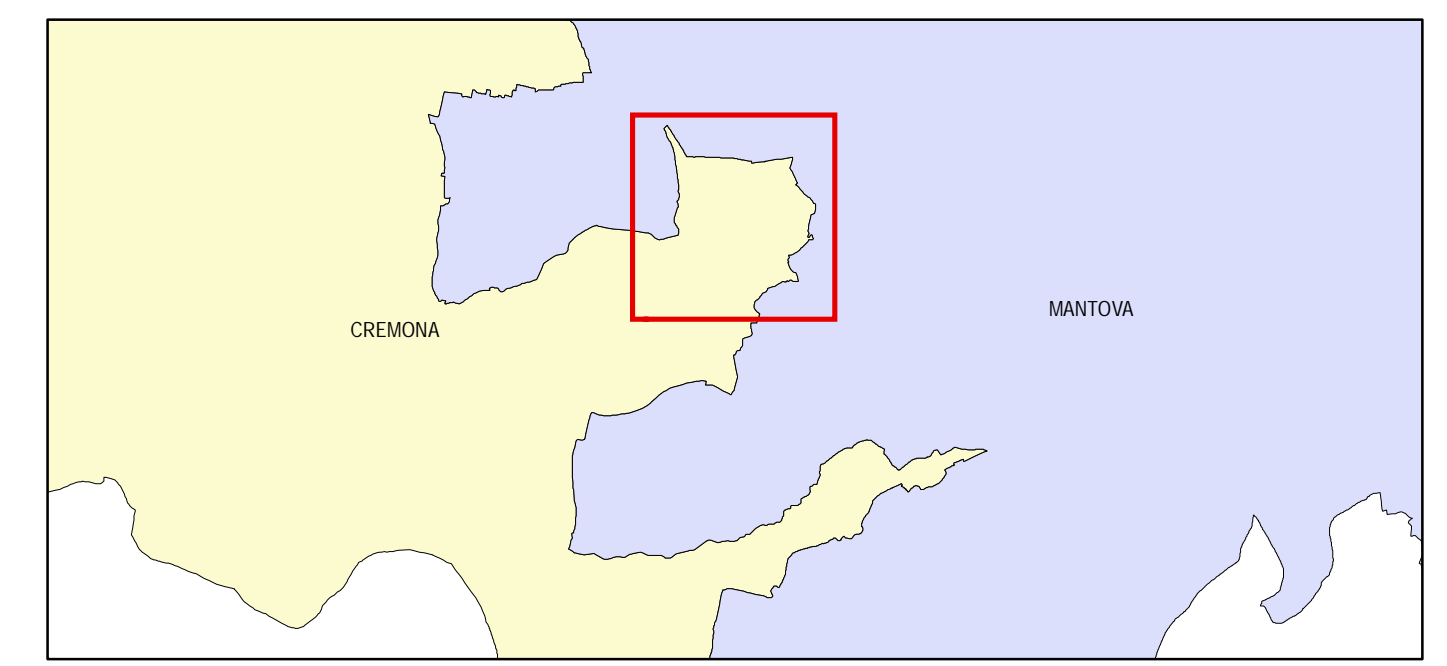


**LEGENDA**

-  Limite comunale
- Classi sensibilità paesistica**
-  1 - Molto bassa (non presente)
-  2 - Bassa
-  3 - Media
-  4 - Alta
-  5 - Molto alta



**Piano delle Regole**

Classi sensibilità paesistica

FASE  
Approvazione  
DATA  
Marzo 2012  
SCALA  
1:10.000

AGGIORNAMENTI  
Elaborati modificati a seguito  
osservazioni

ELABORATO  
**PR 04**

PROGETTO URBANISTICO  
Arch. Umberto Baratto  
Via Sant'Orsola, 64 - 25135 Brescia  
Arch. Antonella Loda  
Via Comboni, 33 - 25100 Brescia  
COLLABORAZIONE  
Geom. Giulio Baratto  
Via Sant'Orsola, 64 - 25135 Brescia  
Geom. Elisabetta D'ora  
Via Sant'Orsola, 64 - 25135 Brescia  
STUDIO GEOLOGICO  
Dott. Geol. Marco Daguati  
Via A. Diaz, 22 - 26845 Codogno (LO)

Regione Lombardia  
**PIANO DI GOVERNO DEL TERRITORIO**  
Legge Regionale n. 12 del 11 marzo 2005 e s. m. e. i.

Provincia di Cremona  
**Comune di Spineda**

IL SINDACO  
Davide Caleffi  
IL SEGRETARIO  
Dott.ssa Livia Boni  
RESPONSABILE PROCEDIMENTO  
Geom. Mario Braga  
ADOZIONE  
Delibera C.C. n. 13 del 22/03/2010  
APPROVAZIONE  
Delibera C.C. n. 29 del 15/09/2010